



Webfauna iOS et Android

info fauna CSCF & karch

Téléchargement

Disponible dans Apple-store pour iOS
et sur Google Play pour Android.

Version compatible avec

iOS à partir de la Version 7.

Android à partir de la version 4.

Menu principal

Insérer une donnée

Saisir une nouvelle donnée.

Vos données

Consulter les données déjà saisies.

Clés de détermination

Les clés de détermination déjà téléchargées sous paramètres, peuvent être choisies et utilisées ici.

Fiches des espèces

Informations sur toutes les espèces des clés de détermination téléchargées.

Paramètres

Réglage de tous les paramètres pour l'utilisation de l'application et des clés de détermination.

Menu	
Insérer une donnée	>
Vos données	>
Clés de détermination	>
Fiches des espèces	>
Paramètres	>
Connexion	>
A propos de Webfauna	>

Connexion

Un compte d'utilisateur et un mot de passe sont requis pour pouvoir utiliser Webfauna mobile.

Si vous possédez un compte Webfauna, vous pouvez l'utiliser pour la version mobile. Si vous ne possédez pas encore de compte d'utilisateur, vous devrez le créer sur www.webfauna.ch à la première transmission de données pour que vous puissiez créer un compte.

Paramètres

 [Retour au menu principal](#)

Langue

Choix de la langue de l'application. Les menus principaux sont cependant réglés par la langue de votre Smartphone.

Sélection Carte ou Espèces

Choisissez d'annoncer vos données en commençant par le choix du lieu d'observation ou d'une liste d'espèces.

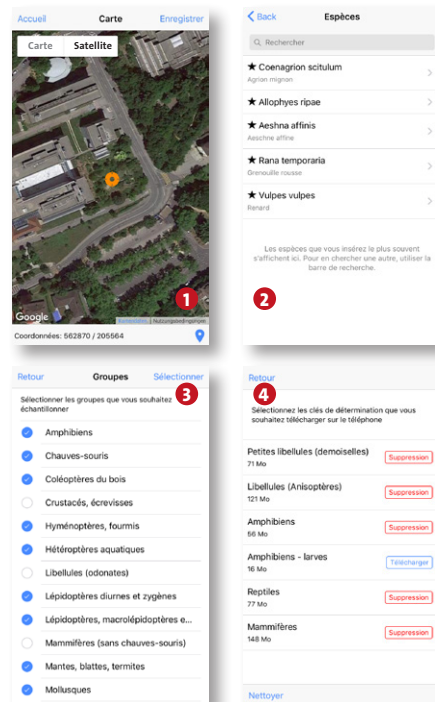
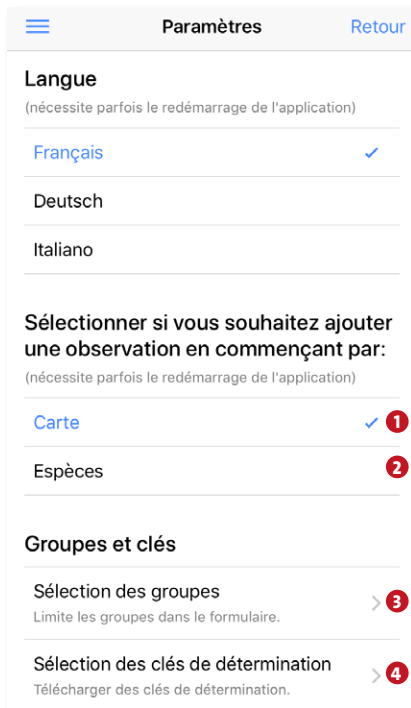
Groupes et clés

Groupes: Vous ne pourrez annoncer des observations que pour des espèces appartenant aux groupes sélectionnés ici.

Clés de détermination: Cliquez ici pour choisir les clés de détermination que vous désirez.


Des fiches espèces ne sont fournies que pour les espèces traitées dans les clés de détermination téléchargées ici.

→ Tout changement des paramètres exige un redémarrage de l'application.



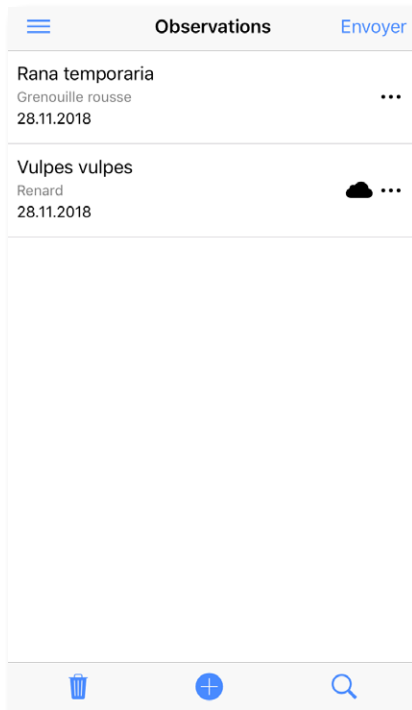
Observations

 **Retour au menu principal**

 **Supprimer une donnée**
Les données déjà transmises ne seront supprimées que sur le Smartphone.

 **Saisir une nouvelle donnée**


 **Clé de détermination**

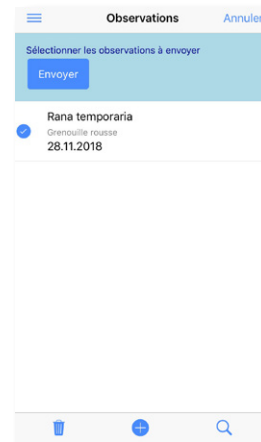


Envoyer

Cette option présélectionne les nouvelles données et permet de les transmettre sur votre compte Webfauna.

Votre compte sur www.webfauna.ch vous permet de contrôler, corriger ou compléter vos données ou d'en ajouter.

Les données déjà transmises sont identifiées par un **nuage** .



Insérer une donnée

Choisir la position sur la carte

Votre position se trouve au centre du cercle orange. Vous pouvez changer de position en déplaçant la carte avec votre doigt.


Carte ou satellite

Alterner entre un arrière-plan carte et satellite.

Actualiser la position GPS

Enregistrer

L'emplacement est enregistré.
Vous arrivez à la saisie de l'observation.



Masque de saisie

Les champs en rouge sont obligatoires !

Espèce

Choisir l'espèce: en cliquant dans le champ de saisie, les espèces que vous annoncez le plus souvent seront affichées. Vous pouvez chercher d'autres espèces en tapant tout ou partie de leur nom dans le champ de recherche.

Méthode d'identification

Méthode d'observation.

Images




Vous pouvez faire des photos directement avec la caméra de votre Smartphone ou les télécharger à partir de la galerie de photos. Vous pouvez charger plusieurs photos par donnée.

Code Projet

Si votre observation a été faite dans le cadre d'un projet précis, veuillez entrer ici son identifiant/code. Sinon, laissez le champ vide.

Si vous ne possédez pas encore d'identifiant de projet, par ex. pour un projet privé, vous pouvez choisir une abréviation et nous la transmettre avec son nom et sa durée ainsi que le nom du mandataire par mail. (info.fauna@unine.ch)

Pour des projets *info fauna*, vous recevrez un code.

Annuler	Ajouter	Enregistrer
Espèce		>
Localisation	597974 / 200858	 
Précision		>
Lieu-dit	Entrer le lieu-dit	
Date	10 décembre 2018	
Méthode d'identification		
Méthode d'échantillonnage		
Abondance		>
Projet	Code projet	
Images		>
INFORMATIONS COMPLÉMENTAIRES 		

Annuler



Vous pouvez annuler la saisie de votre observation à tout moment.

Enregistrer

Quand tous les champs obligatoires sont remplis vous pouvez enregistrer la donnée et continuer avec la prochaine observation.

La localisation est déterminée par le GPS

Elle peut être réactualisée à tout moment.

-  Localisation automatique (GPS)
-  Repositionnement manuel (carte)

Informations complémentaires

Ici, vous pouvez identifier l'environnement général du point d'observation, le type de milieu, la structure et le substrat concernés.

Remarques: Ce champ vous permet de saisir des notes personnelles (analogue au carnet de terrain classique). Ces informations ne seront pas utilisées par info fauna.

Abondance

Stade, sexe

Indiquez le nombre d'individus observés. Si possible, précisez le nombre de mâles, de femelles, de jeunes, etc.

Nombre d'individus

Notez ici le nombre d'individus dont vous ne pouvez pas déterminer le sexe et/ou le stade.

Nombre d'œufs/de pontes

Le nombre se réfère au type de ponte.
(p.ex.: œufs de tritons, grappes d'œufs des grenouilles)

Comportements

Indiquez ici si vous avez observé des accouplements, des tandems ou des femelles pendant la ponte. Ces nombres décrivent les nombres mentionnés ci-dessus. Ils ne sont pas ajoutés au total.

Effacer	Abondance	Enregistrer
<hr/>		
STADE, SEXE		
<hr/>		
Nombre d'individus		
<hr/>		
Individus		
<hr/>		
Nombre de mâles		
<hr/>		
Mâles		
<hr/>		
Nombre de femelles		
<hr/>		
Femelles		
<hr/>		
Nombre d'œufs / de pontes		
<hr/>		
Oeufs		
<hr/>		
Nombre de larves / de jeunes		
<hr/>		
Larves		
<hr/>		
Nombre d'exuvies / de mues		
<hr/>		
Exuvies		
<hr/>		
Nombre de nymphes		
<hr/>		
Nymphes		
<hr/>		
Nombre de subadultes / d'ouvrières		
<hr/>		
Subadultes		

<hr/>	
Nombre d'individus en collection	
<hr/>	
Nombre d'individus en collection	
<hr/>	
COMPORTEMENTS	
<hr/>	
Nombre d'accouplements	
<hr/>	
Accouplements	
<hr/>	
Nombre de tandems	
<hr/>	
Tandems	
<hr/>	
Nombre de femelles pondantes	
<hr/>	
Femelles pondantes	
<hr/>	

Consultation – Edition

Effacer

Cette option permet de supprimer l'observation de votre appareil. Si elle a déjà été transmise sur votre compte Webfauna, elle y restera et pourra être consultée en ligne.

Mettre à jour

Cette option permet d'actualiser une observation. (possible seulement si la donnée n'a pas encore été transmise ☁ sur votre compte Webfauna)

Reprendre

Vous pouvez facilement saisir plusieurs observations d'un même site. Pour cela, cliquez sur une observation du même lieu.

Choisissez ensuite **Reprendre**, sélectionnez une autre espèce et adaptez l'abondance.

(les coordonnées, le milieu... restent celles ou ceux de l'observation d'origine)



Clé de détermination

Les clés de détermination intégrées dans cette application se basent uniquement sur des critères morphologiques. Pour pouvoir déterminer certaines espèces, celles-ci doivent être observées avec des jumelles, photographiées ou doivent être capturées tout en disposant des autorisations nécessaires à cela. Vous ne verrez ici que les clés préalablement téléchargées dans les paramètres.

Clé de détermination

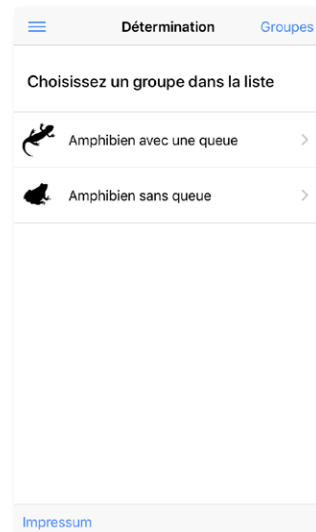
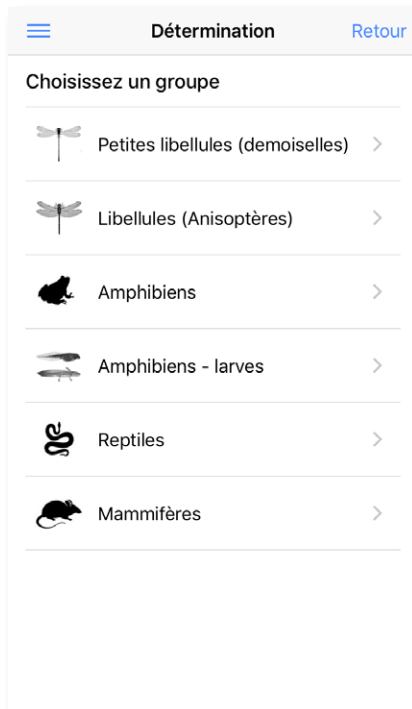
Cliquez sur un groupe.

Choisissez un groupe

Suivez les questions posées par la clé.

Impressum

Vous y trouverez notamment des informations sur les personnes ayant participé à la réalisation de chaque clé.



Clé de détermination

Fonction de la clé de détermination

1. Vous répondez aux questions par **Oui** ou **Non**.
La clé vous guidera jusqu'à l'espèce par la voie la plus rapide.
2. Si vous êtes incertain ou qu'un critère n'est pas visible vous pouvez choisir **Critère non visible**.
→ Si vous choisissez **Critère non visible** trop souvent, il est possible que vous ne puissiez pas déterminer l'espèce avec fiabilité. Dans ce cas, une liste des espèces restantes vous sera proposée.
3. En répondant à toutes les questions correctement vous arriverez toujours à une espèce.
4. Une fiche de l'espèce déterminée sera alors affichée. Contrôlez tous les caractères de la fiche (la clé n'utilise que rarement tous les critères disponibles pour déterminer une espèce).
5. Si l'espèce est correcte, vous pouvez directement la saisir en cliquant sur **insérer**.


↻ Recommencer.

Anatomie

Lexique des termes anatomiques importants pour l'utilisation de la clé.

↻ Détermination Groupes

Peau lisse (sans verrues), mince avec de longues jambes?



↻

↻

↻

Anatomie


↻ Détermination Groupes

Content avec la détermination? Vous pouvez passer directement au masque de saisie.

Insérer

Rana temporaria

FR: Grenouille rousse
DE: Grasfrosch
IT: Rana temporaria



Caractères distinctifs

- Allure lourde,
- Pattes postérieures relativement lourdes,
- Pigmentation dans tous les tons de brun, de